



OBČINA DIVAČA

**OBČINSKI
PROSTORSKI NAČRT**

TEKSTUALNI DEL

usklajeni predlog

Sprejel: Občinski svet Občine Divača, *dne*

Objava: Uradni list Republike Slovenije, št.

Županja Občine Divača: Alenka Štrucl Dovgan

PODATKI O IZDELOVALCU

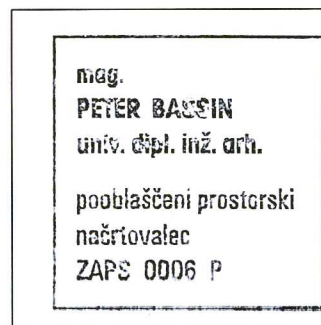
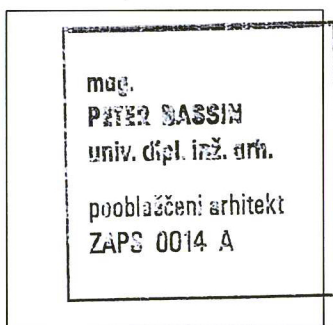
Izdelal: Ljubljanski urbanistični zavod, d.d.
Verovškova 64
1000 Ljubljana

Številka projekta: 6509


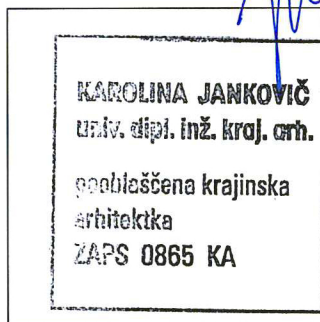
Direktor: Tadej Pfajfar, univ.dipl.inž.geod.

Odgovorni prostorski načrtovalec:

mag. Peter Bassin, univ.dipl.inž.arh.
Identifikacijska številka:
A – 0014, P- 0006



Karla Jankovič, univ.dipl.inž.kraj.arh.
Identifikacijska številka:
KA- 0865 P- 0023



Sodelavci: Gregor Gregorčič, univ.dipl.inž.arh.,
Tina Verbič, univ.dipl.inž.kraj.arh.,
Irena Balantič, univ.dipl.inž.kraj.arh.,
Janja Solomun, univ.dipl.inž.arh.,
Marko Fatur, univ.dipl.inž.grad.,
Klemen Milovanovič, univ.dipl.inž.grad.,
Simona Čeh, univ.dipl.inž.geod.,
mag. Maja Zupan, dipl.geogr.;

Datum: januar 2018

VSEBINA

1 Tekstualni del

Naslovni listi

Odlok o Občinskem prostorskem načrtu Občine Divača s prilogami

2 Kartografski del

Naslovni listi

2.1 STRATEŠKI DEL

A Zasnova prostorskega razvoja občine

1. Zasnova omrežja naselij (M 1:50.000)
2. Zasnova območij sanacij (M 1:50.000)
3. Zasnova obrambe in zaščite (M 1:50.000)

B Zasnova gospodarske javne infrastrukture

4. Zasnova prometnega omrežja z javnim potniškim prometom (M 1:50.000)
5. Zasnova energetskega omrežja in omrežja zvez (M 1:50.000)
6. Zasnova vodnega gospodarstva (M 1:50.000)

C Okvirna območja naselij, vključno z območji razpršene gradnje, ki se sanirajo in so z njimi prostorsko povezana ter okvirna območja razpršene poselitve (M 1:50.000)

D Usmeritve za določitev namenske rabe in razvoj v krajini (M 1:50.000)

2.2 IZVEDBENI DEL

1. Pregledna karta občine z razdelitvijo na liste (M 1:50.000)
2. Pregledna karta občine s prikazom osnovne namenske rabe in ključnih omrežij gospodarske javne infrastrukture (M 1:35.000)
3. Prikaz območij enot urejanja prostora, osnovne oziroma podrobnejše namenske rabe prostora in prostorskih izvedbenih pogojev (M 1:5000)
4. Prikaz območij enot urejanja prostora in gospodarske javne infrastrukture (M 1:5000)
5. Prikaz območij urejanja z državnimi prostorskimi načrti in občinskimi podrobnimi prostorskimi načrti (1:5000)

LEGENDA

3 Priloge

- 3.1 IZVLEČEK IZ HIERARHIČNO VIŠJEGA PROSTORSKEGA AKTA
- 3.2 PRIKAZ STANJA PROSTORA
- 3.3 STROKOVNE PODLAGE
- 3.4 SMERNICE IN MNENJA NOSILCEV UREJANJA PROSTORA
- 3.5 OBRAZLOŽITEV IN UTEMELJITEV
- 3.6 POVZETEK ZA JAVNOST
- 3.7 OKOLJSKO POROČILO**

** samostojen dokument